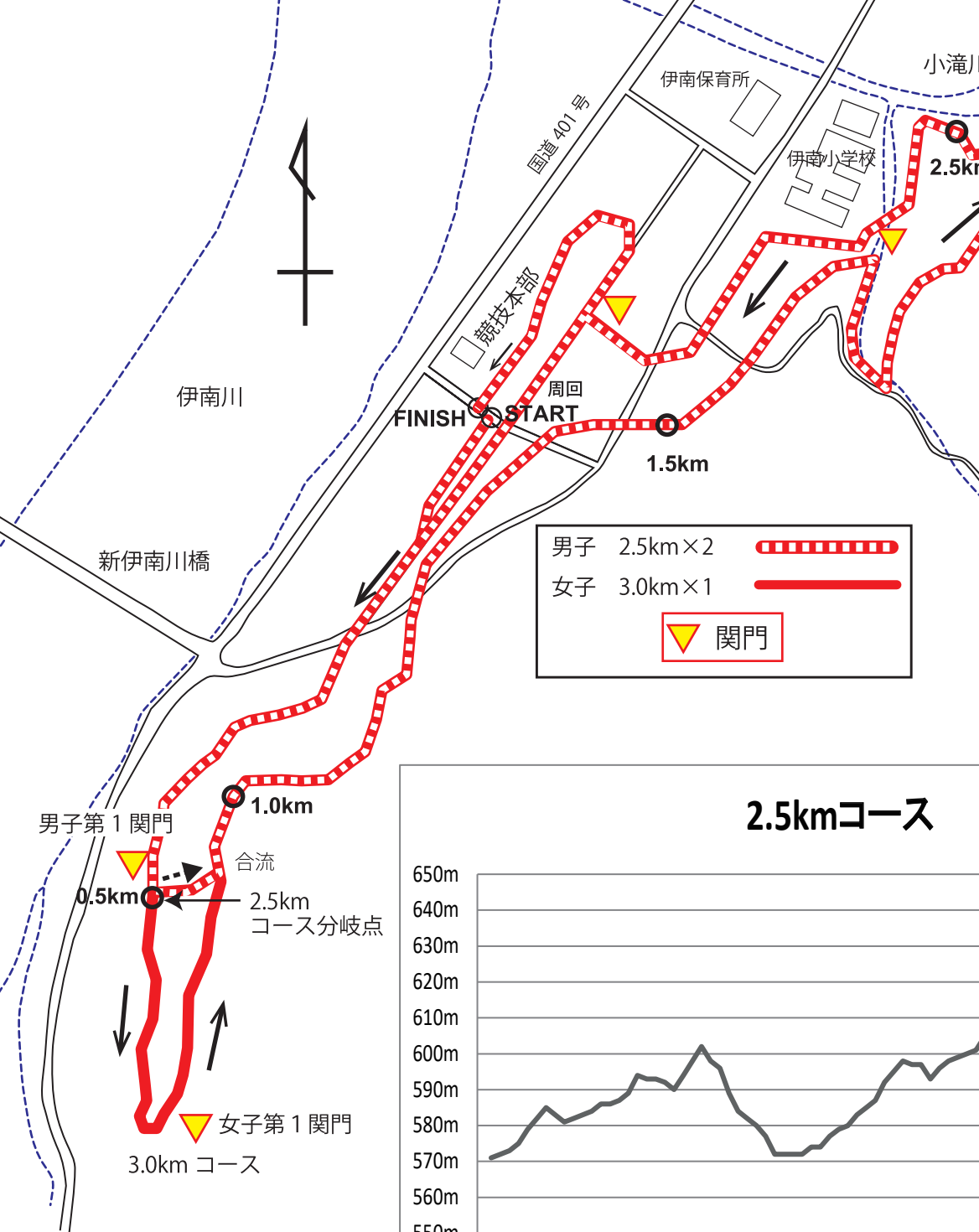
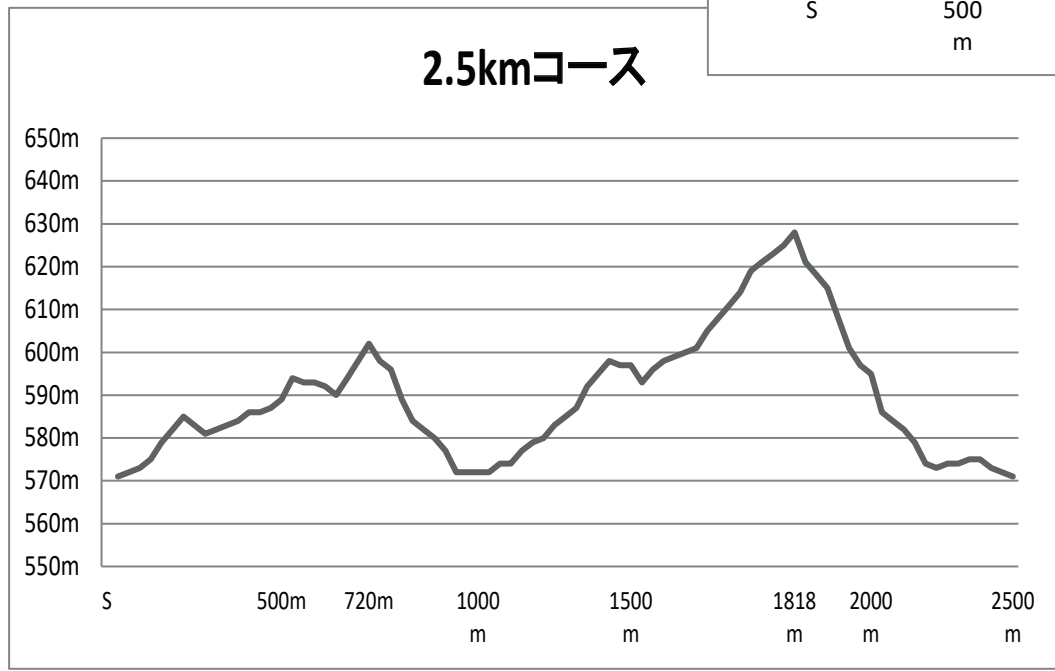
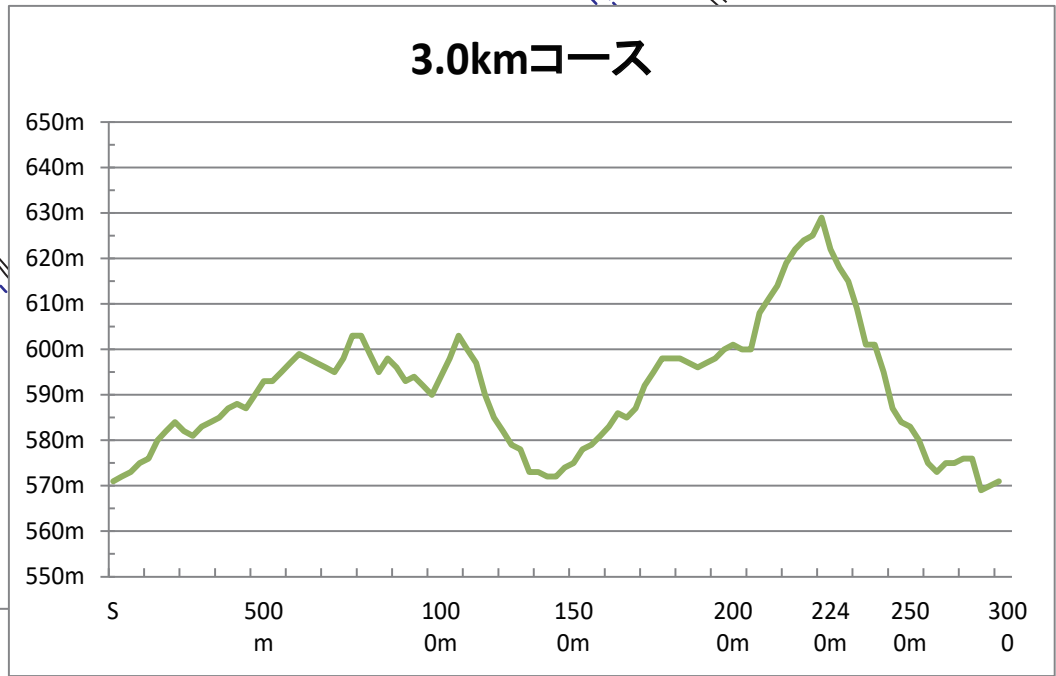


第 68 回福島県中学校体育大会スキー大会  
クロスカントリー競技コース図  
コース平面図 S=1:5,000



男子 2.5km×2  
女子 3.0km×1  
▽ 関門



### 伊南クロスカントリーコース技術明細書

全 長	3.0km	2.5km
カ テ ゴ リ ー	C	C
標 高 差 (HD)	60m	60m
最 高 地 点 標 高	629m	629m
最 低 地 点 標 高	569m	569m
スタジアムの標高	571m	571m
合計登高値 (TC)	123m	104m
極限登高値 (MC)	34m	34m